



GERÊNCIA DE LABORATÓRIO DE ESTUDOS AMBIENTAIS – GELAB

RESULTADO DE ENSAIOS ANALÍTICOS/BALNEABILIDADE DAS
PRAIAS DE ALAGOAS - REAB

Página/Folha: 1/3

REAB Nº/ANO: 06/2017

Data de coleta: 13/02/2017

Chuvvas nas últimas 24 horas: Sim () Não (X)

PONTO Nº	PRAIAS DO LITORAL SUL / LOCAL DE COLETA	CATEGORIA
1	Praia do Pontal do Peba/Feliz Deserto - Frente à rua de acesso principal - 10°20'40,9"S e 036°18'03,6"W	PRÓPRIA
1.1	Rio São Francisco/Piaçabuçu – Rua Artur de Farias Lobo /Frente ao Terminal Turístico de Artesanato - 10°24'29,5"S e 036°26'05,4"W	IMPRÓPRIA
1.2	Rio São Francisco/Piaçabuçu – AL- 225,Sul/Frente ao restaurante Boca do Rio - 10°23'55,6"S e 036°26'46,7"W	IMPRÓPRIA
2	Praia de Feliz Deserto/Frente à rua de acesso principal - 10°17'57,5"S e 036°17'27,5"W	PRÓPRIA
3	Praia de Miai de Baixo/Frente à rua de acesso principal - 10°13'13,6"S e 036°12'57,2"W	PRÓPRIA
4	Praia de Miai de Cima/Frente à rua da Praia - 10°12'07,3"S e 036°11'21,1"W	PRÓPRIA
5	Praia do Pontal do Coruripe/Frente ao Farol - 10°09'40,7"S e 036°08'06,9"W	PRÓPRIA
6	Praia de Lagoa do Pau/Frente da Barraca Carraspana - 10°07'44,1"S e 036°06'33,9"W	PRÓPRIA
7	Praia de Duas Barras/± 200m ao Sul da foz do rio Jequiá - 10°03'04,7"S e 036°01'56,0"W	PRÓPRIA
8	Praia de Duas Barras/Foz do rio Jequiá - 10°02'58,0"S e 036°01'52,3"W	PRÓPRIA
9	Praia de Lagoa Azeda/Frente da Escola Municipal Eutíquio Quintela - 09°58'14,8"S e 035°58'46,3"W	PRÓPRIA
10	Praia do Gunga/± 200m da foz da lagoa do Roteiro - 09°51'38,0"S e 035°54'16,1"W	PRÓPRIA
11	Praia do Gunga/Estuário da lagoa do Roteiro, ± 200m da foz - S 09°51'36,4"; W 035°54'19,1"W	PRÓPRIA
12	Praia de Atalaia/Barra de São Miguel/Frente à rua principal - 09°50'39,9"S e 035°54'22,7"W	PRÓPRIA
13	Praia da Barra de São Miguel/Frente à rua Edson Frazão - 09°50'20,6"S e 035°53'20,2"W	PRÓPRIA
13.1	Rio Niquim/ ± 300m da Foz - 09°50'36,6"S e 35°53'52,2"W	IMPRÓPRIA
14	Rio Niquim/Ponte AL-101, Sul - 09°49'45,4"S e 035°53'37,4"W	PRÓPRIA
15	Praia do Francês/Av. Verdes Mares, interseção com à rua Arrecifes - 09°46'17,7"S e 035°50'30,2"W	PRÓPRIA
16	Praia do Francês/Av. Verdes Mares, interseção com à rua Massunim - 09°46'15,3"S e 035°50'24,8"W	PRÓPRIA
17	Praia do Francês, ± 100m da última Barraca - 09°46'02,1"S e 035°50'14,3"W	PRÓPRIA
18	Praia do Saco/Frente à rua principal - S 09°44'38,8"; W 035°49'12,9"W	PRÓPRIA

CRITÉRIOS DE BALNEABILIDADE:

A Resolução CONAMA Nº 274/2000, do Conselho Nacional do Meio Ambiente, estabelece os seguintes *Critérios de Balneabilidade*:

As praias são consideradas **PRÓPRIAS**, quando em 80% ou mais de um conjunto de amostras obtidas em uma das cinco semanas anteriores, colhidas no mesmo local, não exceder um limite de 800 NMP (Número Mais Provável) de *Escherichia coli* por 100 mL da amostra de água. As praias são consideradas **IMPRÓPRIAS**, quando não obedecer ao critério anterior ou quando venha apresentar na última semana um valor superior a 2.000 *Escherichia coli* por 100 mL.

FATOS CONSIDERADOS:

Considerando que a saúde e o bem-estar humano podem ser afetados pelas condições de balneabilidade;

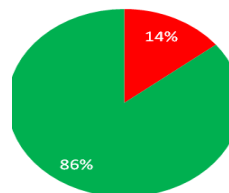
Considerando que diversas variáveis intervenientes na balneabilidade das praias, principalmente as fortes chuvas e sua relação com a possibilidade de riscos à saúde dos frequentadores, recomendam-se:

- I. Que seja evitada, no caso de praias influenciadas pela presença de cursos d'água supostamente contaminados por esgotos, sua utilização nas 24 horas subsequentes à ocorrência de chuvas, visto que, durante este período é maior a probabilidade de contaminação por matéria de origem fecal e, conseqüentemente, o risco de se contrair doenças infecciosas;
- II. Que seja evitada, em qualquer época, a utilização de áreas que estejam diretamente sob influência de rios, canais e córregos;
- III. Que seja evitada a ingestão de água do mar, com redobrada atenção para com as crianças, que são mais sensíveis e menos imune do que os adultos.
- IV. Que seja evitada, em qualquer época, a utilização de áreas que estejam diretamente sob influência de floração de algas [...].**

PREVISÕES DE MARÉS

Dia	BAIXA		ALTA	
	Hora	Altitude (m)	Hora	Altitude (m)
13/02/2017	00h10	0.1	06h15	2.1
13/02/2017	12h25	0.2	18h35	2.1

ÍNDICES DE CATEGORIA



■ IMPRÓPRIA ■ PRÓPRIA

Maceió, 16 de Fevereiro de 2017.

Eunice Lima Wanderley
Bióloga/GELAB

Manuel Messias dos Santos
Gerente/GELAB

BALNEABILIDADE DO LITORAL SUL DE ALAGOAS

16 de Fevereiro de 2017

INSTITUTO DO MEIO AMBIENTE
ESTADO DE ALAGOAS
SECRETARIA DE ESTADO DO MEIO AMBIENTE E DOS RECURSOS HÍDRICOS



LEGENDA

Situação das Praias

- Imprópria Para Banho
- Própria Para Banho

Recifes

Corpos d'Água

Áreas Urbanas



www.ima.al.gov.br
82 3315-1737 / 3738 - FAX: 82 3315-1734
Av. Major Olicério de Góes Monteiro, 2197 - Mutange
IMA-ALAGOAS IMA-ALAGOAS IMA-ALAGOAS





**RESULTADO DE ENSAIOS ANALÍTICOS/BALNEABILIDADE
DAS PRAIAS DE ALAGOAS - REAB**

Página/Folha: 2/3

REAB Nº/ANO: 06/2017

Data de coleta: 13/02/2017

Chuvvas nas últimas 24 horas: Sim () Não (X)

	PRAIAS DE MACEIÓ / LOCAL DE COLETA	CATEGORIA
19	Praia do Pontal da Barra/Av. Assis Chateaubriand/Frente à entrada do DETRAN - 09°41'49,9"S; 035°46'37,9"W	PRÓPRIA
20	Praia do Pontal da Barra/Av. Assis Chateaubriand, Sul emissário da BRASKEM - 09°41'20,9"S; 035°46'04,2"W	PRÓPRIA
21	Praia do Pontal da Barra/Av. Assis Chateaubriand, ± 500m ao sul do Emissário da CASAL - 09°40'37,3"S; 035°45'16,3"W	PRÓPRIA
22	Praia do Pontal da Barra/Av. Assis Chateaubriand, ± 500m ao norte do Emissário da CASAL - 09°40'24,6"S; 035°44'54,4"W	PRÓPRIA
23	Praia da Avenida/Av. Assis Chateaubriand, interseção com à rua Dias Cabral - 09°40'13,9"S; 035°44'22,0"W	IMPRÓPRIA
24	Praia da Avenida/Av. Assis Chateaubriand, interseção com à rua Barão de Anadia - 09°40'12,9"S; 035°44'08,9"W	IMPRÓPRIA
25	Praia de Pajuçara/Av. Dr. Antônio Gouveia, interseção com à rua João Carneiro - 09°40'23,1"S; 035°42'57,3"W	PRÓPRIA
26	Praia da Pajuçara/Av. Dr. Antônio Gouveia, interseção com à rua Júlio Plech Filho - 09°36'54,0"S; 035°42'31,4"W	PRÓPRIA
27	Praia de Ponta Verde/Av. Silvio Carlos Viana, interseção com à rua Profª Hígia Vasconcelos - 09°39'52,7"S; 035°41'53,6"W	PRÓPRIA
28	Praia de Ponta Verde/Av. Álvaro Otacílio, entre as ruas General. Dr. João Saleiro Pitão e Dr. Rubens Canuto - 09°39'42,3"S; 035°41'45,7"W	PRÓPRIA
32	Praia de Cruz das Almas/Av. Brigadeiro Eustáquio Gomes, entre as ruas Mauro Machado Costa e Sen. Ezequias da Rocha - 09°37'36,0"S; 035°41'39,3"W	PRÓPRIA
33	Praia de Jacareica/Frente à rua "A" - 09°36'26,1"S; 035°41'17,0"W	PRÓPRIA
34	Praia de Guaxuma/Frente à entrada principal de acesso - 09°35'31,8"S; 035°40'04,9"W	PRÓPRIA
35	Praia de Garça Torta/Frente à rua principal perpendicular à Rua São Pedro - 09°35'00,2"S; 035°36'35,1"W	PRÓPRIA
37	Praia do Mirante/Frente à rua principal acesso - 09°33'55,6"S; 035°38'42,6"W	PRÓPRIA
38	Praia de Ipioca/Frente à rua de principal acesso - 09°31'52,0"S; 035°36'17,8"W	PRÓPRIA

CRITÉRIOS DE BALNEABILIDADE

A Resolução CONAMA Nº 274/2000, do Conselho Nacional do Meio Ambiente, estabelece os seguintes *Crítérios de Balneabilidade*:

As praias são consideradas **PRÓPRIAS**, quando em 80% ou mais de um conjunto de amostras obtidas em uma das cinco semanas anteriores, colhidas no mesmo local, não exceder um limite de 800 NMP (Número Mais Provável) de *Escherichia coli* por 100 mL da amostra de água. As praias são consideradas **IMPRÓPRIAS**, quando não obedecer ao critério anterior ou quando venha apresentar na última semana um valor superior a 2.000 *Escherichia coli* por 100 mL.

FATOS CONSIDERADOS

Considerando que a saúde e o bem-estar humano podem ser afetados pelas condições de balneabilidade;

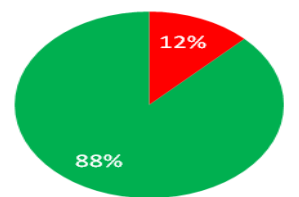
Considerando que diversas variáveis intervenientes na balneabilidade das praias, principalmente as fortes chuvas e sua relação com a possibilidade de riscos à saúde dos frequentadores, recomendam-se:

- I. Que seja evitada, no caso de praias influenciadas pela presença de cursos d'água supostamente contaminados por esgotos, sua utilização nas 24 horas subsequentes à ocorrência de chuvas, visto que, durante este período é maior a probabilidade de contaminação por matéria de origem fecal e, conseqüentemente, o risco de se contrair doenças infecciosas;
- II. Que seja evitada, em qualquer época, a utilização de áreas que estejam diretamente sob influência de rios, canais e córregos;
- III. Que seja evitada a ingestão de água do mar, com redobrada atenção para com as crianças, que são mais sensíveis e menos imune do que os adultos.
- IV. Que seja evitada, em qualquer época, a utilização de áreas que estejam diretamente sob influência de floração de algas [...].**

PREVISÕES DE MARÉS

Dia	BAIXA		ALTA	
	Hora	Altitude (m)	Hora	Altitude (m)
13/02/2017	00h10	0.1	06h15	2.1
13/02/2017	12h25	0.2	18h35	2.1

ÍNDICES DE CATEGORIA



■ IMPRÓPRIA ■ PRÓPRIA

Maceió, 16 de Fevereiro de 2017.

Eunice Lima Wanderley
Bióloga/GELAB

Manuel Messias dos Santos
Gerente/GELAB

É proibida a publicação parcial ou total em trabalhos acadêmicos e científicos, sem a autorização expressa do IMA".

BALNEABILIDADE DO LITORAL DE MACEIÓ

16 de Fevereiro de 2017

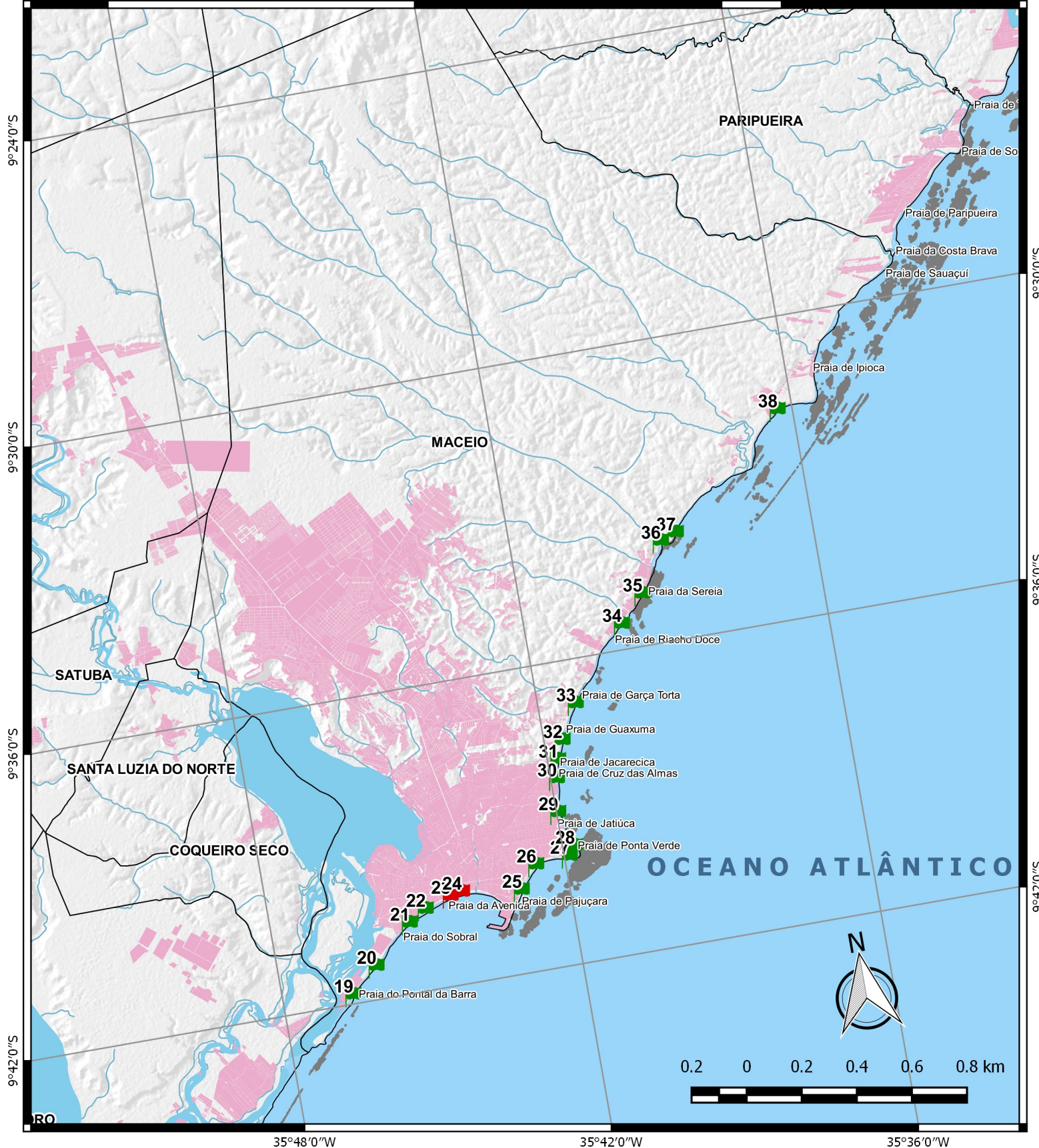
INSTITUTO DO MEIO AMBIENTE
ESTADO DE ALAGOAS
SECRETARIA DE ESTADO DO MEIO AMBIENTE E DOS RECURSOS HÍDRICOS



35°48'0"W

35°42'0"W

35°36'0"W 9°24'0"S



LEGENDA

Situação das Praias

- Imprópria Para Banho
- Própria Para Banho

Recifes

Corpos d'Água

Áreas Urbanas



www.ima.al.gov.br
82 3315-1737 / 3738 - FAX: 82 3315-1754
Av. Major Olicero da Góes Monteiro, 2197 - Mutange
IMA-ALAGOAS IMA-ALAGOAS IMA-ALAGOAS

